



La Balneabilidad

En las costas del Rio de la Plata

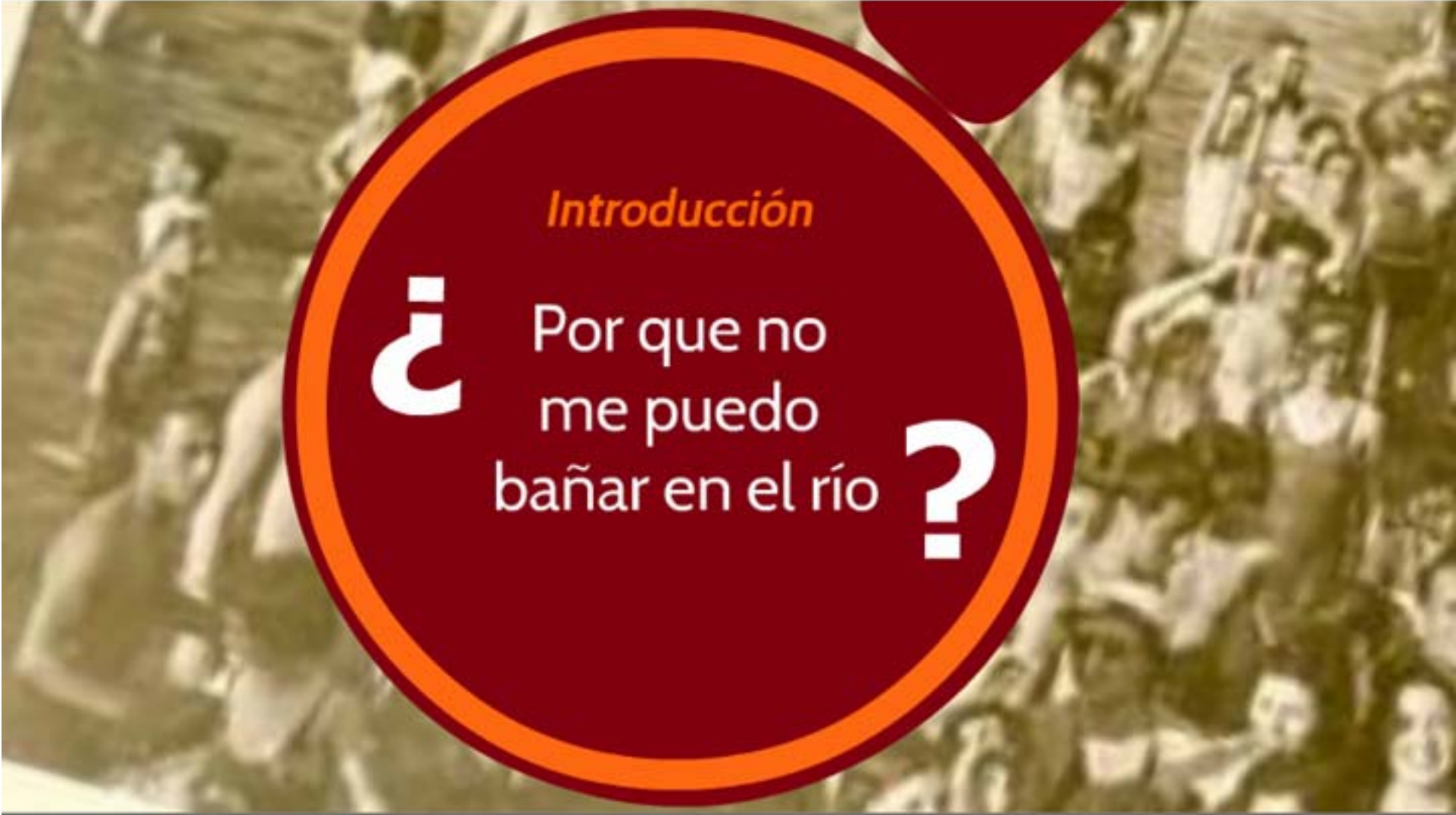
¿Por qué es importante la balneabilidad?

Mapa de Argentina

Icono de documento

Icono de vida salvavidas

Resumen de la balneabilidad en las costas del Rio de la Plata



Introducción

¿

Por que no
me puedo
bañar en el río

?

Medios

The image shows a screenshot of a news article from the website lanoticia1.com. The article is titled "A pesar de la contaminación, muchas personas se bañan en el Río de la Plata" (Despite pollution, many people bathe in the Río de la Plata). The article is dated 13/01/2010 at 07:04 PM. The text discusses the situation in San Isidro, Quilmes, and Villa Rica, where high temperatures and pollution in the Río de la Plata lead to people bathing in the water. The article mentions that municipal authorities indicate that people are not aware of the danger and that the situation is not ideal. It also notes that people are not aware of the danger and that the situation is not ideal.

lanoticia1.com INFORMACIÓN GENERAL EJECUCIONES FOLIOLES SOCIEDAD CULTURA Y ESPORTES

PORTADA | EL AÑO | BUENOS AIRES | 1º SECCION | 2º SECCION | 3º SECCION | 4º SECCION | 5º SECCION | 6º SECCION

13/01/2010 07:04 PM

A pesar de la contaminación, muchas personas se bañan en el Río de la Plata

En los municipios de San Isidro, Quilmes y Villa Rica la situación se repite cada vez que el termómetro indica elevadas temperaturas. Los municipios indican que no pueden hacer más que advertir sobre los peligros.

Las altas temperaturas pueden más que los cambios que en las costas indican que está prohibido bañarse en el Río de la Plata y muchos son los que deciden sumergirse en sus contaminadas aguas.

Los municipios admiten que no pueden hacer más que advertir sobre los peligros que conlleva un chapuzón en el Río de la Plata, ya que una vez que las personas ingresan a la contaminación de la Bahía de San Isidro...

ClarissimoX

Se trata de un río que es el mayor de Sudamérica...

Anteriores

VERANO 2014 | AUTORIDADES MUNICIPALES Y DE PREFECTURA ADMITEN QUE NO PUEDEN CONTROLAR EL PROBLEMA

Aunque está contaminado, miles de personas se bañan en el río

La imagen se repite en las costas del Río de la Plata en Quilmes, San Fernando, Vicente López, San Isidro y Capital. En estos tres últimos distritos hay normas que prohíben el baño. Riesgos para la salud.

Javier Drovetto
jdrovetto@clarin.com

Los carteles con leyendas como "prohibido bañarse" o "agua resultan insuficientes. La basura que devuelve cada ola y lo en varias zonas forman el perfil costero tampoco desalienta las leyes que prohíben entrar al agua directamente son ignoradas. Federal y el conurbano norte y sur cada vez más gente se baña en la Plata.

lanacion.com
Buenos

Últimas noticias

HOY | Torneo Primera División | Argentina en default | La amenaza de Estado Islámico

lanacion.com | Buenos Aires | Fotos

Lunes 13 de febrero de 2014 | Publicado en edición impresa

Ver página en pdf

Se mira y no se toca: el riesgo de bañarse en un río contaminado

El Río de la Plata, uno de los más caudalosos del mundo, no alcanza a depurar la costa bonaerense; bacterias, plomo, cadmio y detergentes figuran entre los contaminantes, por qué en Uruguay no es tan nocivo

Por Laura Rocha | LA NACION

Comentá 138 Facebook 408 Twitter 38

A+ A-

Un balneario popular en la costa de la reserva ecológica

Las autoridades de Quilmes, San Fernando y Vicente López admiten que no pueden controlar el problema de contaminación del Río de la Plata.



Un balneario popular en la costa de la reserva ecológica. Las autoridades de Quilmes, San Fernando y Vicente López admiten que no pueden controlar el problema de contaminación del Río de la Plata.

La "desbalneabilización"

La construcción del
RIO CONTAMINADO.
Arqueología de la idea
Tiempos políticos
cambio de época
Ordenanza 1976
Rellenos.
Privatizaciones y
conseciones de tierras
Puerto de Bs As. y
obras de segmentación
de la costa.
Avenida Leopoldo
Lugones 1972



Rellenos y barreras

Proceso Territorial



Zona Sur

Zona Norte

Factores congruentes



Operaciones urbanas desafortunadas



Cambio modelo político y social del país



Falta de obras de Infraestructura



Falta de opinion publica

**Aumento de
la contaminacion**

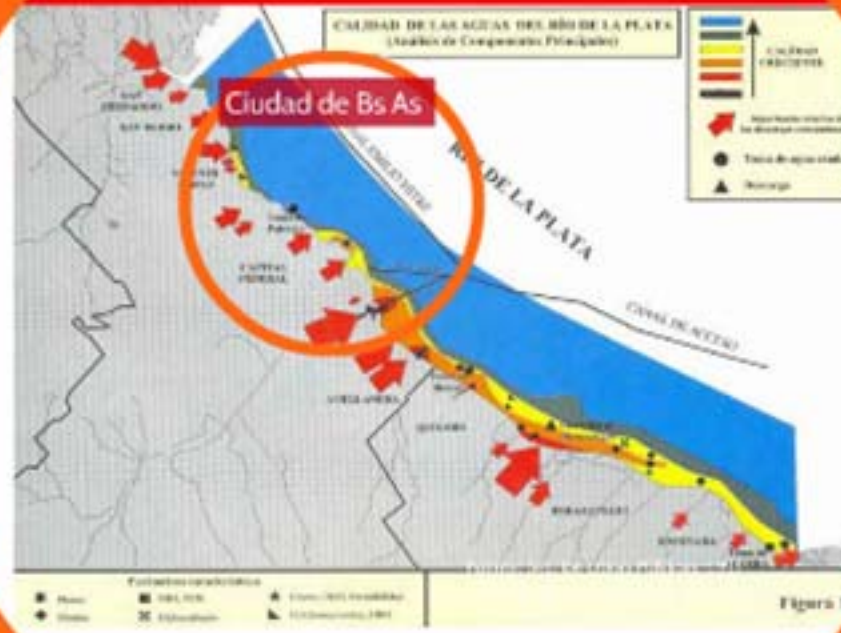
El Río y la Contaminación

Tiempo, Espacio y Mirada



Calidad de agua

Zoom y mirada



Freplata, Franja Costera Sur

(Análisis de Componentes Principales)

Ciudad de Bs As



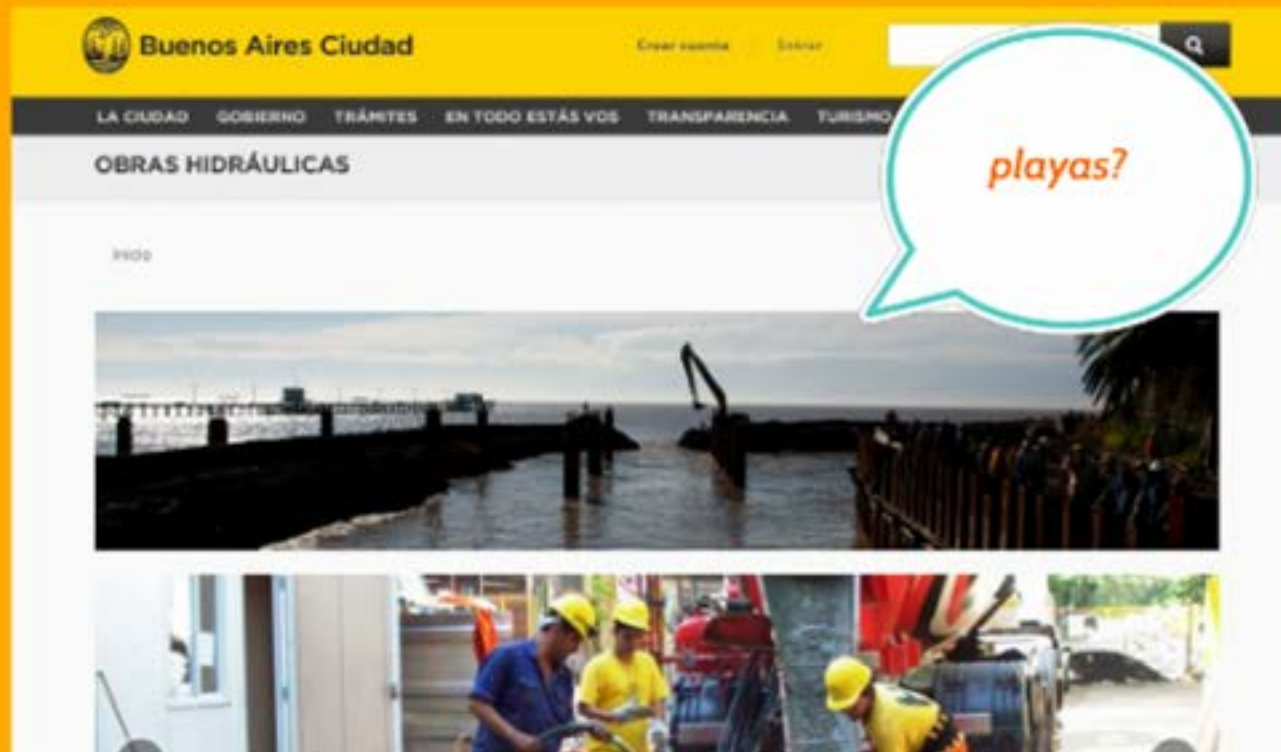
Balneabilidad Vs Inundabilidad

¿Cuántas notas han visto sobre inundaciones en la ciudad?

¿Cuántas sobre la contaminación del Río de la Plata?



Obras Hidráulicas



Casos de Exito

Montevideo y Municipios Costeros (ROU),
Balneabilidad y algas
Gestion Integral de Zonas Costeras (GIZC)



Circulo Virtuoso del Manejo Costero





Circulo Virtuoso del Manejo Costero



1

- Usuarios, vecinos, ONGs, etc.
- Medios de comunicación.
- Sector económico, Cámaras asociaciones empresarias etc.

Demanda

agua

tierra

agua

tierra



Prezi

2

- Regula usos,
- Define sectores,
- Articula demandas
- Integra sitemicamente la costa

Planificación



Prezi

agua

tierra

tierra

agua

3

- Monitoreo regular
- Informacion a la poblacion
- Agente ribereño concreto (guardavidas, guardaparques, etc)

Regulacion y Control

tierra

agua

tierra

agua



Prezi

4

- Jornadas, charlas,
- Planes de manejo
- Normativas
- Criterios técnicos

**Ajuste y
Avance**

tierra

agua



Presidencia

agua

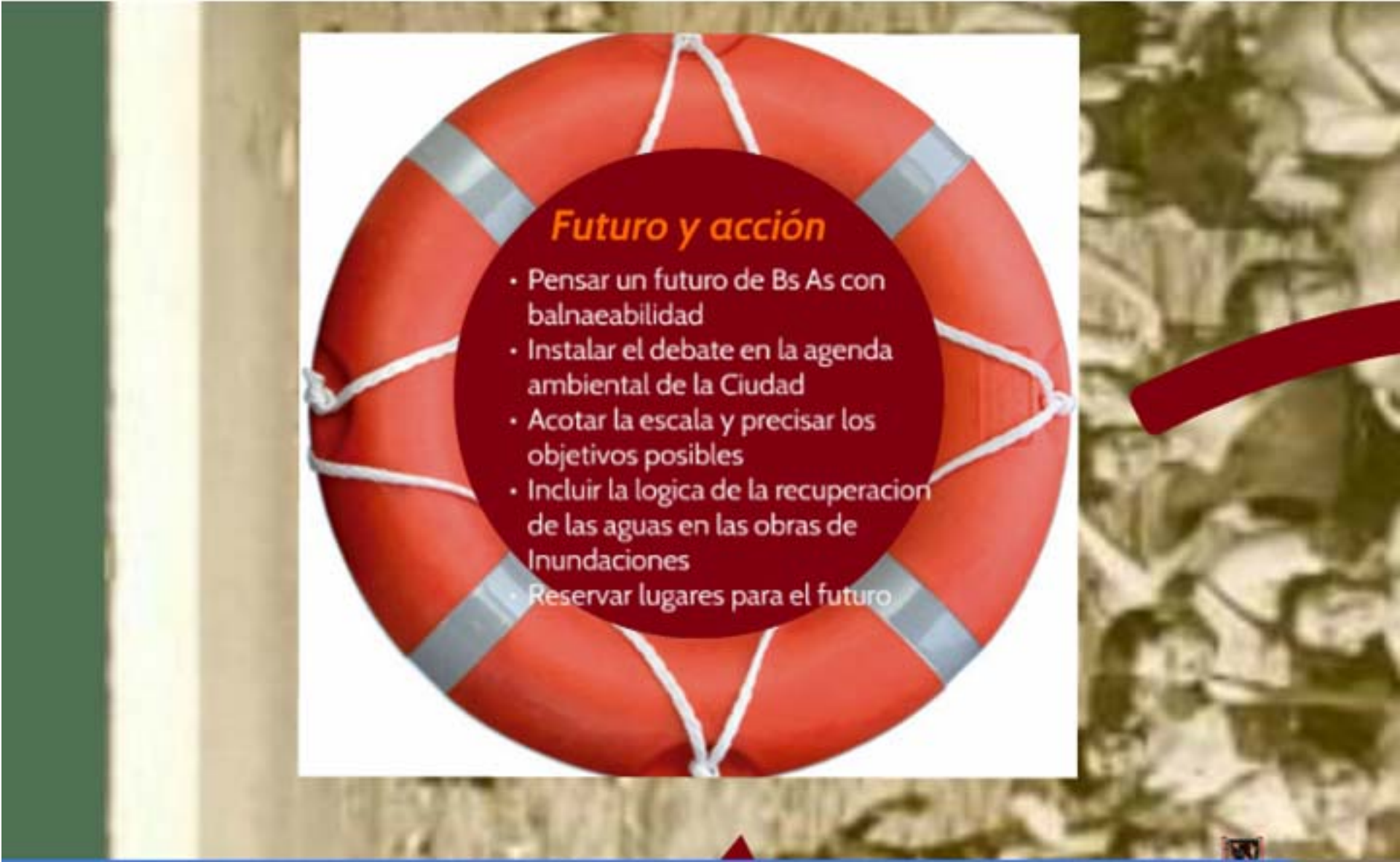
tierra

Circulo Virtuoso del Manejo Costero



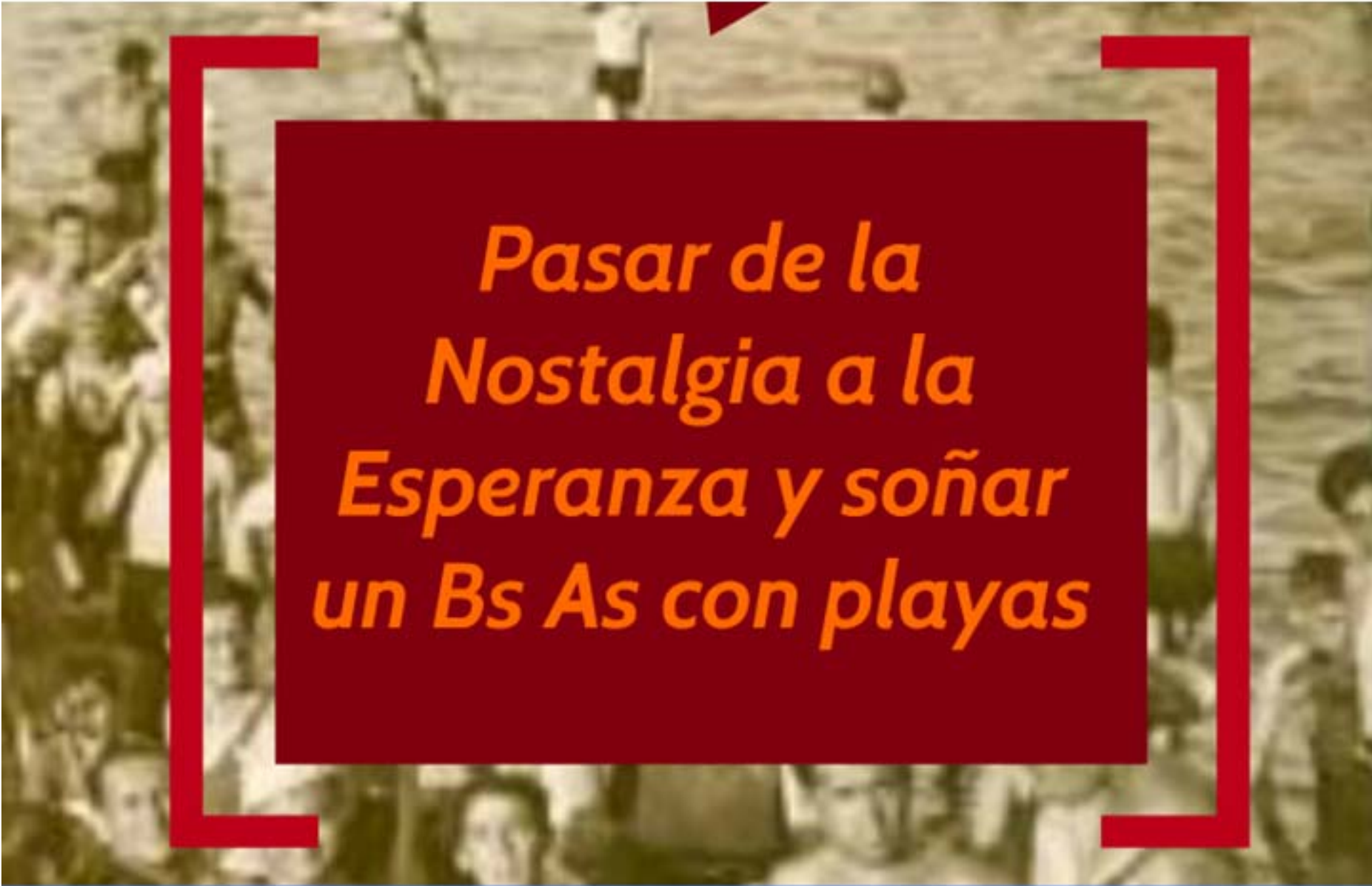
*La balneabilidad como
centro*





Futuro y acción

- Pensar un futuro de Bs As con balneabilidad
- Instalar el debate en la agenda ambiental de la Ciudad
- Acotar la escala y precisar los objetivos posibles
- Incluir la logica de la recuperacion de las aguas en las obras de Inundaciones
- Reservar lugares para el futuro



*Pasar de la
Nostalgia a la
Esperanza y soñar
un Bs As con playas*

muchas gracias

*Patricia Himschoot, Dra.
patriciah23@gmail.com
Marcelo A Gallego, Arq.
mgayego@gmail.com*



comentarios de la presentacion
www.gayegoblog.blogspot.com.ar